



Palmira, 04 de Abril de 2022

Señor(es)
HONORABLE CORPORACIÓN CONCEJO MUNICIPAL
La ciudad

ASUNTO: Respuesta cuestionario citación informe de gestión

Cordial Saludo.

Atendiendo su solicitud de respuesta al cuestionario conforme la citación remitida el día 28 de marzo de 2022, procedo a dar respuesta a continuación:

1. ¿Cuál fue el porcentaje de ejecución presupuestal de su dependencia en la vigencia 2021, desagregando el porcentaje no ejecutado y los recursos que fueron devueltos por la no ejecución?

El porcentaje de ejecución presupuestal de la Secretaría de Planeación para la vigencia 2021 fue de 92% (\$2.702.703.310), mientras el porcentaje no ejecutado fue del 8%, correspondiente a \$241.057.209.

EJECUCIÓN PRESUPUESTAL SECRETARÍA DE PLANEACIÓN 2021		
PRESUPUESTO ASIGNADO	PRESUPUESTO EJECUTADO	PRESUPUESTO NO EJECUTADO
\$ 2.943.760.520,00	\$ 2.702.703.310,08	\$ 241.057.209,92
PORCENTAJE TOTAL	PORCENTAJE PRESUPUESTO EJECUTADO	PORCENTAJE PRESUPUESTO NO EJECUTADO
100%	92%	8%

2. Cuáles y cuantos fueron los proyectos de su dependencia incluidos en el POAI 2021 y cuáles son los contemplados en el POAI 2022 con su asignación presupuestal?

Los proyectos de inversión de la Secretaría de Planeación para 2021 y 2022 se relacionan a continuación:

BPIM	NOMBRE DEL PROYECTO	RECURSOS ASIGNADOS 2021	RECURSOS EJECUTADOS 2021	RECURSOS ASIGNADOS 2022
2000105	Fortalecimiento de la planificación prospectiva basada en la información en el municipio de Palmira	\$1.108.904.349	\$1.047.395.006	\$978.473.000
2000106	Fortalecimiento de la planificación territorial en Palmira	\$1.659.738.719	\$1.500.808.304	\$1.886.836.442
2000107	Transformación digital y uso masivo de datos en el municipio de Palmira	\$175.117.452	\$154.500.000	\$283.085.000
2100022	Fortalecimiento de los lineamientos para la intervención del espacio público Palmira	\$-	\$-	\$38.859.000
2200005	Mejoramiento del ordenamiento territorial de Palmira			\$351.774.874
TOTAL		\$2.943.760.520	\$2.702.703.310	\$3.539.028.316

3. ¿Cuántos proyectos movilizados del plan de desarrollo tiene el organismo a su cargo y en qué estado se encuentra su proyección? (línea de tiempo y ficha de inversión).

La administración Municipal de Palmira no tiene proyectos denominados movilizados, sin embargo, los proyectos principales de la Secretaría de Planeación, son los siguientes:

PROYECTO	NOMBRE DE PROYECTO	INDICADOR DE PRODUCTO	TEMA	PRESUPUESTO	FECHA DE INICIO	FECHA FIN
2000105	PLANIFICACIÓN PROSPECTIVA BASADA EN INFORMACIÓN	Documentos de seguimiento a la política pública elaborados	Políticas Públicas	\$50.400.000,00	03/01/2022	31/12/2022
		Entidades apoyadas a través del servicio de asistencia técnica para la formulación, estructuración y gestión de proyectos de inversión	Asistencia técnica a las dependencias de la administración en gestión de proyectos	\$183.600.000,00	03/01/2022	31/12/2022
		Base de datos producidas	SISBEN y Estratificación	\$538.403.000,00	03/01/2022	31/12/2022
		Documentos de análisis de coyuntura y prospectiva sectorial	Estudios Socioeconómicos	\$206.070.000,00	03/01/2022	31/12/2022
2000106	PLANEANDO EL TERRITORIO PARA LA CALIDAD DE VIDA	Número de Plan de Ordenamiento Territorial actualizado	Diagnóstico POT	\$1.241.492.892,00	03/01/2022	31/12/2022
		Número de seguimiento, monitoreo y evaluación del POT realizado	Seguimiento POT	\$644.692.300,00	03/01/2022	31/12/2022
		Número de sistemas de información implementado	Argis	\$651.250,00	03/01/2022	31/12/2022
				\$2.865.309.442,00		

4. ¿Cuáles son los indicadores de resultado de acuerdo al plan de desarrollo?

Son 4 los Indicadores de resultado de acuerdo al Plan de Desarrollo que le corresponde a la Secretaría de Planeación Municipal, estos relacionados a continuación:

LÍNEA DEL PDM	Sector	Indicador de Resultado	UNIDAD	Línea Base	Meta
2. Palmira, Territorio Competitivo y con Oportunidades	Fortalecimiento Institucional	Índice de madurez de uso masivo de datos	Nivel	1	3
2. Palmira, Territorio Competitivo y con Oportunidades	Fortalecimiento Institucional	Índice de seguimiento a los instrumentos de prospectiva municipal	Porcentaje	11	100
4. Palmira, Territorio Planificado, Ordenado y Conectado	Fortalecimiento Institucional	Cumplimiento del programa de ejecución del POT en el corto plazo incrementado	Porcentaje	0	75
4. Palmira, Territorio Planificado, Ordenado y Conectado	Fortalecimiento Institucional	Estandarización de las intervenciones en el espacio público	Porcentaje	0	100

5. ¿Cuál es su plan de acción 2022? y ¿Cuáles son las principales metas con relación al plan de desarrollo? Explicar la forma y estrategias que implementara para cumplirlas y su planeación de metas en el tiempo.

El Plan de acción de la Secretaría de Planeación está compuesto por 10 Indicadores de Producto programados para la vigencia 2022 con un presupuesto con corte al **31 de enero** de \$2.990.004.442.

La forma y estrategias que implementará para cumplirlas y su planeación de metas en el tiempo será de la siguiente manera:

INDICADOR DE PRODUCTO	META	ESTRATEGIA	AVANCE FÍSICO (%) ESPERADO			
			I	II	III	IV
Número de Instrumentos para la focalización del gasto público producidas	1	Sisbén: Liderar una estrategia óptima y eficaz que aumente la producción de los encuestadores haciendo que las rutas diarias se generen teniendo en cuenta criterios de proximidad y accesibilidad a la zona.	25%	50%	75%	100%
		Sisbén: Implementar un modelo de seguimiento y control de las solicitudes generadas a diario, que permita conocer con precisión la trazabilidad de cada trámite, desde el momento de la radicación hasta el momento de la realización de la encuesta.				
		Estratificación: elaborar un tablero de control que permita monitorear los trámites y solicitudes radicadas por los ciudadanos en materia de Estratificación; y gestionar las acciones requeridas para la adecuada operación del Comité Permanente de Estratificación.				
Número de estudios de análisis de coyuntura y prospectiva	1	Definir el objetivo del estudio, las variables de análisis, la estrategia metodológica para el procesamiento y análisis de la información.	10%	50%	75%	100%
		Procesar los datos de las dependencias que producen la información.				
		Elaborar el documento de estudio de coyuntura.				
Número de dependencias asistidas técnicamente en formulación, estructuración y gestión de proyectos de inversión	23	Elaborar cronograma de capacitaciones con temáticas y cronograma de sesiones	25%	50%	75%	100%
		Capacitar a las dependencias en instrumentos de planeación y proyectos de inversión pública				
		Elaborar informe de la gestión realizada				
Número de políticas públicas con seguimiento realizado	0,66	Liderar el proceso de articulación con las dependencias responsables del plan de acción de la Política Pública para la	25%	50%	75%	100%

INDICADOR DE PRODUCTO	META	ESTRATEGIA	AVANCE FÍSICO (%) ESPERADO			
			I	II	III	IV
		apropiación de acciones para la implementación y seguimiento de la misma.				
		Dar lineamientos y apoyar en el proceso de seguimiento para todas las líneas estratégicas de la política pública.				
		Normalizar los procedimientos de formulación y seguimiento de políticas públicas en el Municipio.				
Número de Instrumentos de Gobernanza, Datos maestros, seguridad, privacidad y políticas de datos construidos	4	Documentar las operaciones estadísticas de 5 dependencias en los instrumentos de gobernanza de datos establecidos en SGC				
		Liberar información estadística de interés para las partes interesadas.	25%	50%	75%	100%
		Elaborar un caso de estudio donde se exponga la trazabilidad del proceso de implementación de la Política GEI desde la base de datos hasta su liberación para la toma de decisiones.				
Número de dependencias asistidas técnicamente para el fortalecimiento de la capacidad estadística	4	Capacitar a las dependencias en el fortalecimiento del aprovechamiento de los registros administrativos para la generación de estadísticas municipales	0%	50%	75%	100%
		Incrementar las capacidades de procesamiento y análisis de información estadística en mínimo 5 dependencias del Municipio.				
Número de Plan de Ordenamiento Territorial actualizado	0,5	Formular el Plan de Ordenamiento Territorial del Municipio de Palmira				
		Realizar la consulta, concertación, aprobación y adopción del POT Moderno				
		Formular el Expediente Municipal	0%	50%	75%	100%
		Elaborar avalúos del efecto de plusvalía de las acciones urbanísticas adoptadas en el Municipio.				
		Adquirir vehículo para para recopilar en campo información del Plan de Ordenamiento Territorial				
Número de seguimiento, monitoreo y evaluación del POT realizado	1	Analizar los contenidos del POT respecto a lo establecido en la Ley 388 de 1997 y los decretos que la reglamentan	0%	50%	75%	100%
		Elaborar el Documento de Seguimiento y Evaluación del POT				
Número de sistemas	0,5	Implementar la Infraestructura Tecnológica	0%	50%	75%	100%

INDICADOR DE PRODUCTO	META	ESTRATEGIA	AVANCE FÍSICO (%) ESPERADO			
			I	II	III	IV
de información implementado		para el soporte del Sistema de Planificación Territorial				
		Realizar los mantenimientos requeridos para el funcionamiento de la Infraestructura Tecnológica para el soporte del Sistema de Planificación Territorial				
		Adquirir herramientas para el diseño, consolidación y administración de datos				
Normas complementarias al POT para el espacio público desarrolladas y actualizadas	2	Elaborar la Cartilla de Adecuación e intervención para cesiones y espacio público	0%	50%	75%	100%
		Elaborar el Manual de espacio público de Palmira: PAMEP				

6. Contratación vigencia 2020, 2021,2022 a la fecha, desagregando:

Se anexa archivo pdf con la relación de la información solicitada.






Agradezco la atención prestada al respecto.

Atentamente,



MARTHA CECILIA GUALTEROS CASTRO
Secretaria de Planeación

Anexo: archivo pdf contratación vigencia 2020, 2021,2022 (24 folios)

Proyectó: Vanessa Fernanda López Rojas- Profesional Especializada Contratista SPES 
Valentina Morales Ospina – Contratista Subsecretaría de Planeación Socioeconómica y Estratégica 
Angélica María Díaz Ángel – Profesional Universitario Secretaria de Planeación 
Revisó: Camila Andrea Reyes García – Subsecretaria de Planeación Socioeconómica y Estratégica 
Diego Fernando Ochoa Roa – Subsecretario de Planeación Territorial 
Aprobó: Martha Cecilia Gualteros Castro – Secretaria de Planeación