



Alcaldía de Palmira
Nit.: 891.380.007-3

República de Colombia
Departamento del Valle del Cauca
Alcaldía Municipal de Palmira
SECRETARÍA DE HACIENDA

CIRCULAR

Palmira, 20 / noviembre / 2023

TRD 2023-140.2.1.11

PARA: SECRETARIOS DE DESPACHO, SUBSECRETARIOS, JEFE DE OFICINA, DIRECTORES DEL MUNICIPIO DE PALMIRA, CIUDADANÍA EN GENERAL

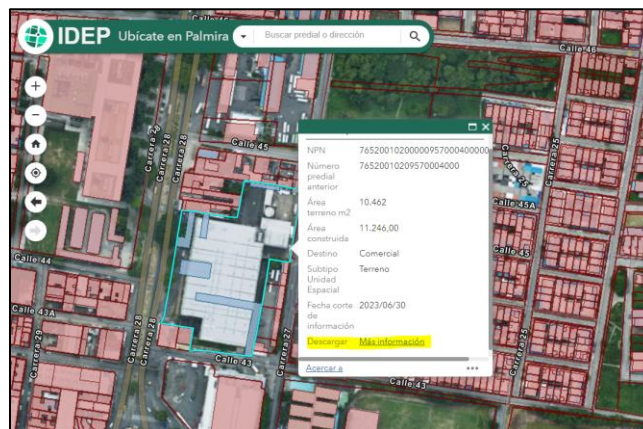
ASUNTO: PUBLICACIÓN Y DIFUSIÓN DE LA INFORMACIÓN CATASTRAL (BASE PREDIAL Y OBSERVATORIO TECNICO CATASTRAL)

Cordial saludo.

La Secretaría de Hacienda se ha sumado a la iniciativa de contribuir a los objetivos de la administración municipal de promover la transparencia y el acceso a la información pública. En ese orden de ideas hemos gestionado la publicación de la base cartográfica catastral del municipio de Palmira en el Geovisor de la Infraestructura de Datos Espaciales de Palmira – IDEP, así como en la página web de datos abiertos de gobierno nacional, donde se difunde la información suministrada a la Secretaria de Hacienda.

Así las cosas, la base cartográfica catastral publicada se encuentra en formato.gdb (geodatabase) como se ilustra a continuación:

- La Infraestructura de Datos Espaciales – IDEP que permite visualizar, consultar y descargar la cartografía catastral y su información alfanumérica asociada: <https://idep.palmira.gov.co/portal/apps/webappviewer/index.html?id=e0e42455dcb14780a62a3a1aafdde9c8>



Fuente: IDEP

Centro Administrativo Municipal de Palmira – CAMP
Calle 30 No. 29 - 39: Código Postal 763533
www.palmira.gov.co
Teléfono: 2856121

Página 1 de 4



SC-CER416753



Alcaldía de Palmira
Nit.: 891.380.007-3

República de Colombia
Departamento del Valle del Cauca
Alcaldía Municipal de Palmira
SECRETARÍA DE HACIENDA

CIRCULAR

- Portal de datos abiertos del gobierno nacional que dirige a la base de datos catastral en formato gdb para su descarga:

<https://www.datos.gov.co/Ordenamiento-Territorial/Base-de-Datos-Catastral-Palmira-en-formato-Geodata/ftnm-j8pr>

GOV.CO | **DATOS ABIERTOS**

Información sobre esta Categoría

Base de Datos Catastral Palmira en formato Geodatabase gdb 2023 Ordenamiento Territorial

Cartografía Catastral en formato Geodatabase del municipio de Palmira en la vigencia del año 2023.

Última Actualización: 11 de agosto de 2023
Datos suministrados por: Alcaldía de Palmira

Descargar este recurso

✓ BaseCatastralPalmira_30062023.gdb.rar

↓ Descargar

Información sobre este conjunto de datos

Vistas	Descargas	Información de la Entidad	
486	201	Área o dependencia	Secretaría de Hacienda
		Nombre de la Entidad	Alcaldía Municipal de Palmira
Suministró los datos	Propietario de conjunto de datos	Departamento	Valle del Cauca
Alcaldía de	Alcaldía Municipal de	Municipio	Palmira

Fuente: Datos Abiertos Colombia

Por otro lado, nos permitimos informar que se encuentra publicado en el micrositio de Go Catastral Palmira, el portal del Observatorio Técnico Catastral de Palmira - OTC, el cual permite visualizar las ofertas inmobiliarias recopiladas por el equipo técnico del gestor. La recolección de ofertas inmobiliarias junto con la revisión de las bases catastrales, son un insumo fundamental en lo que respecta al cálculo de los avalúos comerciales. El botón de acceso al visor se encuentra disponible para su consulta en el siguiente link:

Centro Administrativo Municipal de Palmira – CAMP
Calle 30 No. 29 - 39: Código Postal 763533
www.palmira.gov.co
Teléfono: 2856121



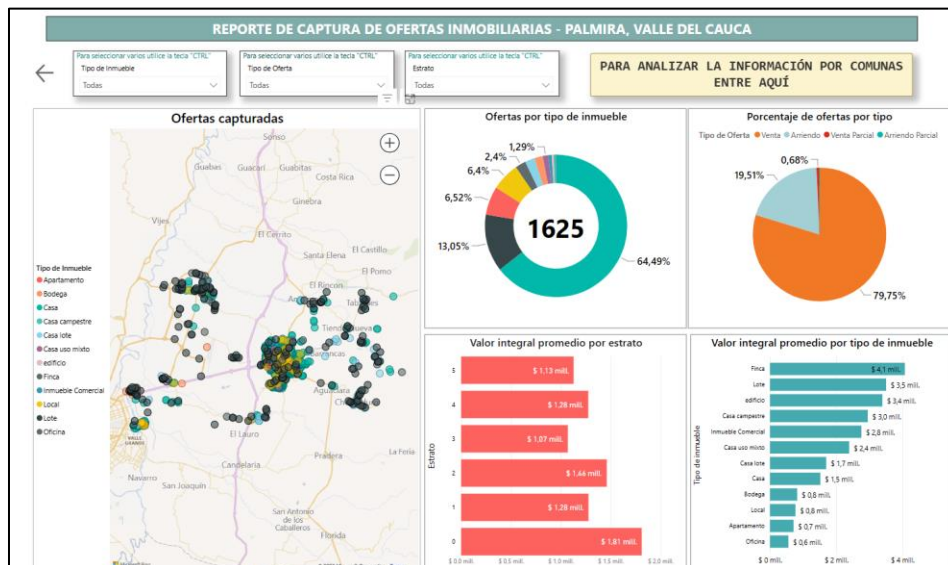
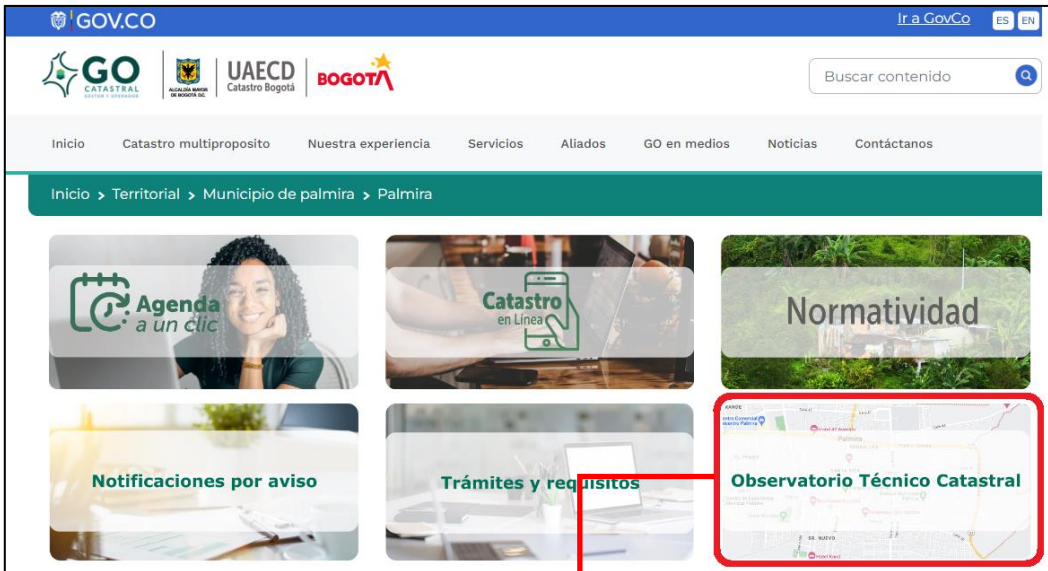


Alcaldía de Palmira
Nit.: 891.380.007-3

República de Colombia
Departamento del Valle del Cauca
Alcaldía Municipal de Palmira
SECRETARÍA DE HACIENDA

CIRCULAR

- <https://gocatastral.catastrobogota.gov.co/territorial/municipio-de-palmira/31>



Fuente: UAECED

Centro Administrativo Municipal de Palmira – CAMP
Calle 30 No. 29 - 39: Código Postal 763533
www.palmira.gov.co
Teléfono: 2856121





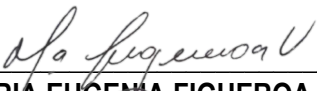
Alcaldía de Palmira
Nit.: 891.380.007-3

República de Colombia
Departamento del Valle del Cauca
Alcaldía Municipal de Palmira
SECRETARÍA DE HACIENDA

CIRCULAR

La publicación de la Base catastral y el OTC además de cumplir con lo dispuesto en la norma, permitirá a los funcionarios y contratistas de la administración, así como a la ciudadanía en general, la consulta, el acceso y uso de la información catastral tanto cartográfica como alfanumérica de los predios de Palmira. De esta manera, la difusión de la información catastral se convierte en un paso más para la consolidación del catastro multipropósito de Palmira.

Atentamente,


MARÍA EUGENIA FIGUEROA VÉLEZ
Secretaria de Hacienda

Elaboró: Jhon Gregory Bermudez Medina – contratista Secretaria de Hacienda
Revisó: Ángela María Jiménez – Contratista Secretaria de Hacienda